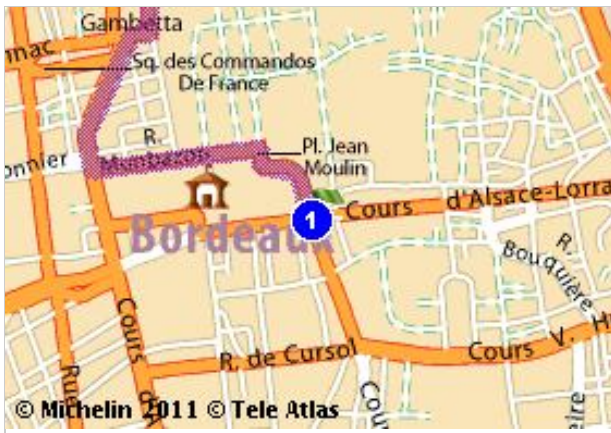




Itinéraire imprimé le 29/09/2011

[Imprimer](#)










	Départ : 33000 Bordeaux	Temps : 01h20
	Arrivée : 33340 Bégadan - 6 Route du Bana	Distance : 73 km
		Coût total : 4.43 EUR



Votre feuille de route



Départ : Bordeaux, Centre

1	Sortir de Bordeaux	3 km	
			3 km 00h07
2	Traverser Le Bouscat	3 km	
	Continuer sur : Avenue de la Libération	(2.5 km)	
	 Au rond-point, prendre la 2nde sortie Continuer sur : Route du Médoc	(0.3 km)	
	Sortie de Le Bouscat		
			6 km 00h12
3	Prendre Route du Médoc	0.4 km	
			6 km 00h13
4	A Le Bouscat , continuer	0.4 km	
	Continuer sur : Route du Médoc	(0.2 km)	
	Prendre Avenue du Médoc	(0.2 km)	
			6.5 km 00h13
5	Traverser Bruges	0.7 km	
	Prendre Avenue du Médoc	(0.2 km)	
	Continuer sur : Route du Médoc	(0.4 km)	
	Continuer sur : D1215 / Avenue du Médoc	(0.1 km)	
	Sortie de Bruges		
			7.5 km 00h14
6	D1215 Prendre D1215	3.5 km	
	 Vitesse limitée à 50 km/h sur 0.6 km	9.5 km 00h17	
	 Vitesse limitée à 50 km/h	11 km 00h19	
			11 km 00h19
7	D1 Prendre à droite : D1	18 km	
	 Vitesse limitée à 50 km/h	11 km 00h19	
	Traversée de Le Taillan-Médoc	11 km 00h20	
	 Vitesse limitée à 30 km/h sur 0.2 km	12 km 00h20	
	 Vitesse limitée à 50 km/h sur 0.5 km	13 km 00h21	
	 Vitesse limitée à 50 km/h	16 km 00h25	
	 Vitesse limitée à 50 km/h sur 0.3 km	18 km 00h27	
			28 km 00h36
8	Au rond-point, prendre la 2nde sortie Continuer sur : D1215E1	0.8 km	
			29 km 00h36
9	Traverser Castelnau-de-Médoc	1.8 km	
	Continuer sur : D1215E1 / Rocade de Contournement	(1.6 km)	
	 Au rond-point, prendre la 1ère sortie Continuer sur : D1215	(0.1 km)	
	Sortie de Castelnau-de-Médoc		

31 km 00h38

10

D1215

Prendre **D1215**

32 km



Vitesse limitée à 50 km/h

32 km 00h39



Vitesse limitée à 50 km/h sur 0.2 km

35 km 00h42



Vitesse limitée à 50 km/h sur 0.2 km

36 km 00h43



Vitesse limitée à 50 km/h

37 km 00h44



N215 borne km 51.7 (90 km/h), au niveau de Cissac-Médoc.

53 km 00h57



Vitesse limitée à 30 km/h

63 km 01h05

63 km 01h05

11

Traverser Lesparre-Médoc

3 km

Continuer sur : **D1215**

(1.9 km)



Prendre à droite : **D3 / Rue Jean Mermoz**

(0.1 km)

Prendre **D3 / Rue du Docteur Schweitzer**

(1.2 km)



Vitesse limitée à 30 km/h sur 0.4 km

65 km 01h08



Vitesse limitée à 50 km/h sur 0.2 km

66 km 01h11

Sortie de Lesparre-Médoc

66 km 01h11

12

D3

Continuer sur : **D3**

3.5 km

69 km 01h14

13

Traverser Civrac-en-Médoc

0.8 km

Continuer sur : **D3 / Route de Bégadan**

(0.3 km)



Vitesse limitée à 30 km/h sur 0.3 km

69 km 01h14



Prendre à droite : **Route Petites Granges**

(0.5 km)

Sortie de Civrac-en-Médoc

70 km 01h16

14

Prendre à gauche : **Route de la Lande**

0.4 km

70 km 01h16

15

Prendre à droite : **Rue de la Lande**

0.6 km

71 km 01h17

16

Prendre à gauche : **La Lande**

0.2 km

71 km 01h17

17

Continuer sur : **Route des Parriances**

0.9 km

72 km 01h18

18

D103

Prendre à droite : **D103**

0.3 km



Virage à droite

72 km 01h18

72 km 01h19


19

Traverser Les Bernèdes

0.7 km

Continuer sur : **D103**

(0.1 km)

 Prendre à gauche : **Route du Bana**

(0.5 km)

Sortie de Les Bernèdes

73 km 01h20



Continuer sur : **Route du Bana**

<0.1 km

73 km 01h20



Arrivée : Bégadan, 6 Route du Bana

73 km 01h20

[Imprimer](#)